

Č.VDZ	Lokalita / Ulica	Správca komunikácie	Vodorovné DZ		Parametre [m, m ²] ^{*2}			Farba ^{*3}	Poznámka
			Typ	Stav ^{*1}	Dĺžka [m]	Šírka [m]	Plocha [m ²]		
v017	Hájnická	Mesto	667-30	Pridať	9,5	2,6	9,20		
v018	Hájnická	Mesto	668-30	Pridať	7,5	2,6	6,20		
v019	Hájnická	Mesto	668-30	Pridať	7,5	2,6	6,20		
v020	Hájnická	Mesto	667-30	Pridať	9,5	2,6	9,20		
v022	Zvolenská	Mesto	668-30	Pridať	7,5	2,6	6,20		
v023	Zvolenská	Mesto	667-30	Pridať	9,5	2,6	9,20		
v024	Ľudovíta Štúra	Mesto	667-30	Pridať	9,5	2,6	9,20		
v025	Ľudovíta Štúra	Mesto	605-50 2x	Pridať	0,5	3,5	2,45		
v026	Ľudovíta Štúra	Mesto	605-50 2x	Pridať	0,5	3,5	2,45		
v027	Ľudovíta Štúra	Mesto	605-50 2x	Pridať	0,5	3,5	2,45		
v028	Kpt. Nálepku	Mesto	605-50 2x	Pridať	0,5	3,5	2,45		
v030	Krátka	Mesto	667-30	Pridať	9,5	2,6	9,20		
v031	Krátka	Mesto	605-50 2x	Pridať	0,5	3,5	2,45		
v032	Hronská	Mesto	605-50 2x	Pridať	0,5	3,5	2,45		
v033	Hronská	Mesto	667-30	Pridať	9,5	2,6	9,20		
v035	Medzinárodného dňa žien	Mesto	667-30	Pridať	9,5	2,6	9,20		
v038	1. mája	Mesto	667-30	Pridať	9,5	2,6	9,20		
v041	Rybárska	Mesto	667-30	Pridať	9,5	2,6	9,20		
v045	Ľ. Podjavorinskej	Mesto	605-50 2x	Pridať	0,5	3,5	2,45		
v046	Otta Smika	Mesto	605-50 2x	Pridať	0,5	3,5	2,45		
v047	Otta Smika	Mesto	605-50 2x	Pridať	0,5	3,5	2,45		
v048	Otta Smika	Mesto	605-50 2x	Pridať	0,5	3,5	2,45		
v049	Františka Papánka	Mesto	605-50 2x	Pridať	0,5	3,5	2,45		
v052	Továrenská	Mesto	667-30	Pridať	9,5	2,6	9,20		
v053	Továrenská	Mesto	667-30	Pridať	9,5	2,6	9,20		
v055	Janka Kráľa	Mesto	667-30	Pridať	9,5	2,6	9,20		
v056	Janka Kráľa	Mesto	605-50 2x	Pridať	0,5	3,5	2,45		
v057	Janka Kráľa	Mesto	605-50 2x	Pridať	0,5	3,5	2,45		
v058	Brezová	Mesto	605-50 2x	Pridať	0,5	3,5	2,45		
v059	Brezová	Mesto	605-50 4x	Pridať	0,5	3,5	4,90		
v060	Topoľová	Mesto	605-50 2x	Pridať	0,5	3,5	2,45		
v061	Topoľová	Mesto	605-50 2x	Pridať	0,5	3,5	2,45		
v062	Topoľová	Mesto	605-50 2x	Pridať	0,5	3,5	2,45		
v063	Topoľová	Mesto	667-30	Pridať	9,5	2,6	9,20		
v067	Pionierska	Mesto	666	Pridať	4,5	2,6	5,63		
v072	Na dolinke	Mesto	667-30	Pridať	9,5	2,6	9,20		
v079	Družstevná	Mesto	667-30	Pridať	9,5	2,6	9,20		
v080	Družstevná	Mesto	605-50 2x	Pridať	0,5	3,5	2,45		
v081	Družstevná	Mesto	605-50 2x	Pridať	0,5	3,5	2,45		
v082	Družstevná	Mesto	605-50 2x	Pridať	0,5	3,5	2,45		
v083	Hviezdoslavova	Mesto	605-50 2x	Pridať	0,5	3,5	2,45		
v084	Hviezdoslavova	Mesto	605-50 2x	Pridať	0,5	3,5	2,45		
v085	Partizánska	Mesto	667-30	Pridať	9,5	2,6	9,20		
v088	Mirka Nešpora	Mesto	667-30	Pridať	9,5	2,6	9,20		
v090	Horská	Mesto	667-30	Pridať	9,5	2,6	9,20		
v092	Boženy Nemcovej	Mesto	667-30	Pridať	9,5	2,6	9,20		
v094	Boženy Nemcovej	Mesto	667-30	Pridať	9,5	2,6	9,20		
v099	Nová	Mesto	667-30	Pridať	9,5	2,6	9,20		
v106	Pod Kozákom	Mesto	605-50	Pridať	0,5	3,5	1,23		
v107	Pod Kozákom	Mesto	605-50	Pridať	0,5	3,5	1,23		
v108	Pod Kozákom	Mesto	605-50	Pridať	0,5	3,5	1,23		
v109	Pod Kozákom	Mesto	621-50	Pridať	30	1,5	3,84		
v112	Maxima Gorkého	Mesto	605-50	Pridať	0,5	3,5	1,23		

Č.VDZ	Lokalita / Ulica	Správca komunikácie	Vodorovné DZ		Parametre [m, m ²] ^{*2}			Farba ^{*3}	Poznámka
			Typ	Stav ^{*1}	Dĺžka [m]	Šírka [m]	Plocha [m ²]		
v115	Samporská (III-2451)	RSC BBSK	667-30	Pridať	9,5	2,6	9,20		
v131	Slnčnice	Mesto	605-50 4x	Pridať	0,5	3,5	4,90		
v132	Maxima Gorkého	Mesto	621-50	Pridať	10	1,5	2,16		
v151	Kollárova	Mesto	605-50 2x	Pridať	0,5	3,5	2,45		
VÝKAZ VDZ	Vodorovné dopravné značenie (ks)	Existujúce Vyhovuje	82		Ostatné		Ostatné		
		Existujúce Obnoviť	160		610	50	621	0	
		Novonavrhované	57		622	0	604	0	
		Na odstránenie	0		v270	0	605	10	

Č.VDZ	Lokalita / Ulica	Správca komunikácie	Vodorovné DZ		Parametre [m, m ²] ^{*2}			Farba ^{*3}	Poznámka
			Typ	Stav ^{*1}	Dĺžka [m]	Šírka [m]	Plocha [m ²]		








Legenda:***1 Vodorovné dopravné značenie - Stav VDZ**

Vyhovuje	dopravné značenie je vyhovujúce a plní svoju funkciu
Obnoviť	dopravné značenie je vyblednuté alebo slabé, navrhnuté na obnovu
Zvýrazniť	dopravné značenie zvýrazniť červeným podkladom, reflexnou farbou alebo iným spôsobom
Pridať	dopravné značenie neexistuje, navrhnuté na pridanie
Odstrániť	vodorovné dopravné značenie navrhnuté na odstránenie

***2 Parametre - Popis**

Dĺžka [m]	Dĺžka dopravného značenia
Šírka [m]	Šírka dopravného značenia
Plocha [m ²]	Plocha spotrebovanej farby

***3 Farba - Typ**

	vodorovné dopravné značenie - Biele
	vodorovné dopravné značenie - Biele + červené
	vodorovné dopravné značenie - Modré
	vodorovné dopravné značenie - Žlté
	vodorovné dopravné značenie - Zelené
	vodorovné dopravné značenie - šedá (na odstránenie)
	Označenie pre dopravné zariadenia - Spomaľovacie prahy

***Farba písma**

Čierna	existujúca značka
Červená	novonavrhaná značka
Oranžová	odstránenie značky

***Farba pozadia**

Tmavošedá	zrušená položka / číslo sa nenachádza na výkrese
Modrá	V správe NDS, a.s.
Šedá	V správe VÚC (Regionálna správa ciest)
Hnedá	V správe SSC
Biela	V správe Obce
Fialová	Súrne doplniť značenie! Nebezpečná situácia