

DOKUMENTÁCIA PARKOVACÍCH MIEST V MESTE

SLIAČ



MIESTO:	Mesto SLIAČ
INVESTOR:	Mesto SLIAČ, Letecká 1, 962 31 Sliač
ZA MESTO SCHVÁLIL:	Ing., Mgr. et Mgr. Ľubica BALGOVÁ
SPRACOVATEĽ:	JOSSIK, s.r.o., Okružná 5424/22, 900 27 Bernolákovo
VYPRACOVAL:	Ing. Jaroslav SEKERKA
STUPEŇ:	Dokumentácia parkovacích miest
DÁTUM:	07/2024

OBSAH DOKUMENTÁCIE

TEXTOVÁ ČASŤ:

A. TECHNICKÁ SPRÁVA	3
1. ÚVOD	4
2. PODKLADY A NORMY	4
2.1. Právne predpisy	4
2.2. Normy	5
2.3. Technické predpisy	5
3. VŠEOBECNE	5
3.1. Parkoviská a parkovacie plochy	5
4. DEFINÍCIA A ÚČEL DOKUMENTÁCIE	5
4.1. Dokumentácia parkovacích miest	5
5. ZÁKLADNÉ SUMÁRNE UDAJE	6
5.1. Dokumentácia parkovacích miest	6
6. ZÁVER	7

GRAFICKÁ ČASŤ:

01	SITUÁCIA PARKOVACÍCH MIEST – EXISTUJÚCI STAV	M 1:2500	12 X A4
02	SITUÁCIA PARKOVACÍCH MIEST – NAVRHOVANÝ VÝHLADOVÝ STAV	M 1:2500	12 X A4
03	TABUĽKOVÝ PREHĽAD PARKOVACÍCH MIEST		9 X A4
04	FOTODOKUMENTÁCIA PARKOVACÍCH MIEST		13 X A4



JOSSIK, spol. s r.o., Okružná 22, 900 27 Bernolákovo, Slovenská republika,
mobil: +421(904)644104, e-mail: jaroslav.sekerka@gmail.com,
IČO: 44 450 699, DIČ: 2022704156,
Zapísaná v Obchodnom registri Okresného súdu Bratislava I., oddiel Sro, vložka: 55234/B.

A. TECHNICKÁ SPRÁVA

Pasportizácia miestnych komunikácií sa vypracováva na základe § 3d, odstavca 8 zákona č. 135/1961 Zb. o pozemných komunikáciách, ktorý znie: „**Správcovia diaľnic, ciest a miestnych komunikácií vedú o týchto pozemných komunikáciách technickú evidenciu**“.

Z vyššie uvedeného zákona vzniká pre mestá, ako vlastníkov miestnych komunikácií povinnosť viesť evidenciu miestnych komunikácií a dopravného značenia.

Táto **dokumentácia parkovacích miest** dokumentuje aktuálny právny aj fyzický stav na základe poskytnutých údajov od zástupcov mesta Sliač, a vytvára **zjednodušený prehľad parkovacích miest** v rámci intravilánu mesta **SLIAČ**.

Dokumentácia parkovacích miest je spracovaná na základe zmluvy s mestom **SLIAČ**.

1. ÚVOD




Dokumentácia parkovacích miest rieši v celom meste zdokumentovanie existujúcich verejne prístupných parkovísk a parkovacích plôch. Po nasledovnej konzultácii s investorom a zapracovaní požiadaviek a korekcií je vytvorená finálna verzia dokumentácie parkovacích miest.

Prvým krokom realizácie dokumentácie parkovacích miest bola konzultácia požiadaviek so zástupcom mesta, v rámci ktorej bolo aj vyšpecifikovanie rozsahu prác, ktoré bolo potrebné vykonať v teréne a pri spracovaní získaných údajov. Pre finálnu dokumentáciu parkovacích miest boli miestnou obhliadkou v teréne vyhotovené merania a fotodokumentácia jednotlivých častí dokumentácie parkovacích miest. Atribúty konkrétnych parkovacích miest sú zapísané v tabuľkovej časti tejto dokumentácie cestnej siete, siete chodníkov a parkovacích miest.

2. PODKLADY A NORMY





Dokumentácia parkovacích miest rieši parkovacie miesta nachádzajúce sa v intraviláne mesta Sliač.

Pre vypracovanie dokumentácie parkovacích miest slúžili ako podklady nasledujúce dokumenty:




-  Konzultácie so zástupcom mesta
-  Komplexné miestne zisťovanie v meste
-  Požiadavky zodpovedajúcich noriem STN

Dokumentácia parkovacích miest je spracovaná na podklade katastrálnej mapy na základe reálneho zmapovania v súlade s platnými normami a predpismi.

2.1. Právne predpisy

-  Zákon č. 264/1999 Z. z., o technických požiadavkách na výrobky a o posudzovaní zhody a o zmene a doplnení niektorých zákonov v znení zákona č. 436/2001 Z. z.;
-  Zákon č. 135/1961 Zb. o pozemných komunikáciách (cestný zákon) v znení neskorších predpisov;
-  Zákon č. 8/2009 Z. z., o cestnej premávke o zmene a doplnení niektorých zákonov v znení neskorších predpisov;
-  Vyhláška MV SR č. 9/2009 Z. z. MV SR, ktorou sa vykonáva zákon o cestnej premávke a o zmene a doplnení niektorých zákonov v znení neskorších predpisov.

2.2. Normy

-  STN 73 6110 Projektovanie miestnych komunikácií
-  STN 73 6101 Projektovanie ciest a diaľnic
-  STN 73 6056 Odstavné a parkovacie plochy cestných vozidiel

2.3. Technické predpisy

-  TKP časť 0: Všeobecne, MDPT SR: 2009;
-  TP 10/2008 Inteligentné dopravné systémy a dopravné technologické zariadenia, MDPT SR: 2008;

3. VŠEOBECNE

3.1. Parkoviská a parkovacie plochy

Parkoviská sa umiestňujú v miestach možných zdrojov a cieľov prepravy: v obytných zónach, pri administratívnych a výrobných zariadeniach, zariadeniach občianskej vybavenosti, dopravných, obchodných, rekreačných zariadeniach a podobne. O ich umiestnení je potrebné rozhodovať výhľadovo.

Pri parkovaní na chodníku a čiastočnom státi na chodníku je potrebné, aby sa navrhovali obrubníky so zošíkmenou podstupnicou. Vyhradený priestor na parkovanie na chodníku nesmie zasahovať do pásu pre chodcov minimálnej šírky 1,50 m. Takto vyhradené plochy sa odporúča vybaviť vhodnými fyzickými zábranami na ochranu chodcov a priliehajúcej zelene.

Vo veľkých mestách sa odporúča zavádzať integrovaný parkovací systém s parkovným hotovostným a bezhotovostným zabezpečujúcim optimálne využitie všetkých disponibilných parkovacích možností.

Parkoviská a odstavné plochy slúžia na krátkodobé alebo dlhodobé parkovanie osobných, prípadne nákladných motorových vozidiel.

Parkovacie miesta môžu byť navrhované ako pozdĺžne, kolmé alebo šikmé státie.

4. DEFINÍCIA A ÚČEL DOKUMENTÁCIE

Dokumentácia parkovacích miest je súhrnná dokumentácia, ktorá obsahuje grafický a tabuľkový prehľad o miestnych komunikáciách chodníkoch, parkoviskách a parkovacích plochách.

Dokumentácia parkovacích miest je zjednodušený pasport parkovacích miestach a slúži pre evidenciu všetkých parkovacích miest s dôrazom na evidenciu ich údržby v intraviláne mesta **SLIAČ**.

Zdokumentovanie existujúceho stavu parkovacích miest bolo vykonané v intraviláne mesta **SLIAČ** do formy digitálnych dát na podklade vektorovej katastrálnej mapy.

















4.1. Dokumentácia parkovacích miest

Predmetom riešenia je zdokumentovanie základných parametrov **parkovísk a parkovacích miest** do prehľadného grafického a tabuľkového výstupu.

Údaje týkajúce sa vlastníka a správcu sú do tabuľkového prehľadu doplnené na základe poskytnutých dát od mesta Sliač.

Grafický výstup obsahuje prehľadné zobrazenie siete parkovacích miest, farebne rozdelené podľa typu parkovacieho miesta.

Tabuľkový prehľad ku jednotlivým parkovacím miestam korešpondujúci s grafickým výstupom obsahuje údaje:

-  Označenie (*jednotné značenie úsekov*)
-  Parkovacie miesto(a) patriace ulici (*názov ulice pri ktorej sa nachádza alebo z ktorej je prístupný*)
-  Počet miest (*celkový počet parkovacích miest v rámci parkovacej plochy alebo parkoviska*)
-  Voľné platené (*počet voľných platených miest bez regulácie z celkového počtu parkovacích miest*)
-  Vyhradené (*počet vyhradených miest z celkového počtu parkovacích miest*)
-  Voľné bezplatné (*počet voľných bezplatných miest -24 hodín denne, bez regulácie z celkového počtu parkovacích miest*)
-  Voľné ZŤP (*počet voľných miest bez regulácie pre osobu so zdravotným postihnutím z celkového počtu parkovacích miest*)
-  Navrhované parkovanie (*novonavrhované parkovacie miesta*)
-  Vlastník (*na základe poskytnutých údajov od Mesta Senec*)
-  Správca (*na základe poskytnutých údajov od Mesta Senec*)
-  Kat. územie - miestna časť (*katastrálne územie alebo jeho časť*)
-  Typ státia (*spôsob parkovania*)
-  Vyznačenie parkovacích miest (*vodorovným a/alebo zvislým dopravným značením, príp. bez dopravného značenia*)
-  Druh povrchu (*na základe obhliadky na mieste*)
-  Stav (*na základe obhliadky na mieste*)
-  Poznámky (*iné doplňujúce skutočnosti ako napr. umiestnenie parkovacích miest vzhľadom ku komunikácii, typ vyhradenia, plocha pri parkoviskách, atď.*)

5. ZÁKLADNÉ SUMÁRNE UDAJE

5.1. Dokumentácia parkovacích miest

Sumárne údaje parkovacích miest							
Parkovacie miesta a plochy v správe	Typ	Počet miest	Voľné - platené	Voľné - bezplatné	Vyhradené	Voľné ZŤP	Navrhované
Mesto Sliač	Parkovacie plochy vyznačené dopravným značením	853	440	0	18	11	384
	Parkovacie plochy nevyznačené dopravným značením	507	433	42	7	3	22
Spolu		Počet miest	Voľné - platené	Voľné - bezplatné	Vyhradené	Voľné ZŤP	Navrhované
Mesto Sliač		1360	873	42	25	14	406

6. ZÁVER

Mesto **SLIAČ** vykonáva miestnu štátnu správu vo veciach **miestnych komunikácií a účelových komunikácií a chodníkov** ako prenesený výkon štátnej správy.

Na ceste **I. triedy č.: 69** vykonáva prenesený výkon štátnej správy spoločnosť Slovenská správa ciest, Miletičova 19, 820 05 Bratislava.

Na cestách **III. tried č.: 2448, 2449, 2450** vykonáva prenesený výkon štátnej správy spoločnosť Banskobystrická regionálna správa ciest, a.s., Majerská cesta 94, 974 96 Banská Bystrica.

Plánovanie, prípravu na výstavbu miestnych a účelových komunikácií vrátane chodníkov, parkovacích plôch a parkovísk vo vlastníctve mesta zabezpečuje mesto **SLIAČ** po predchádzajúcom schválení v mestskom zastupiteľstve.

Dokumentácia parkovacích miest poskytuje mestu **SLIAČ** základné informácie v oblasti dopravy (cestných komunikáciách, sieť chodníkov, parkoviskách a parkovacích plochách) na území mesta Sliač a zároveň vytvára podklad pre realizáciu detailného pasportu parkovacích miest, prípadne pre ďalšiu implementáciu do elektronických systémov.

V neposlednom rade slúži aj ako podklad pre projektovanie, rozvoj a rozširovanie mesta. Základná evidencia je podkladom pre zodpovedné rozhodovanie, hospodárenie s mestským majetkom a optimalizáciu nákladov na jeho prevádzku, údržbu a rozvoj.

Správca miestnych a účelových komunikácií, chodníkov, parkovísk a parkovacích miest je povinný dokumentáciu parkovacích miest (po zhotovení pasportu miestnych komunikácií tento pasport) archivovať a pravidelne aktualizovať.

V Bernolákove, 07/2024

Vypracoval: Ing. Jaroslav SEKERKA