






















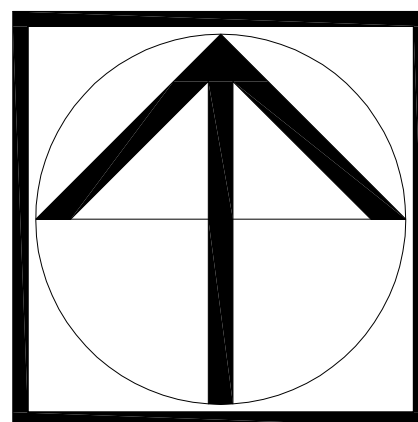

	Hranica riešeného územia
	Hranica zastavaného územia k 1.1.1990
	Zastavané plochy
	Chatové lokality
	Záhrady
	Orné pôdy
	Trvalé trávne porasty
	Nepoľnohospodárska pôda – ostatné plochy
	Hydromeliorácie - odvodnenie systematickou drenážou, závlahy
	Záhradkové osady
	Poľnohospodárska pôda so sukcesiou lesnej a nelesnej vegetácie
	Ochranné lesy
	Lesy osobitného určenia

	Hospodárske lesy
	Hranica lesných porastov
	Číslo lesného porastu
	Areál strelnice
	Poľnohospodárske účelové zariadenie
	Hranica bonitovanej pôdno-ekologickej jednotky
	Číselný kód BPEJ
	Plochy s udeleným súhlasom podľa § 7 zákona č. 307/92 Zb.
	Priestory budúceho možného použitia poľnohospodárskej pôdy na nepoľnohospodárske účely
	Číslo lokality
	Územná rezerva

PLATNÝ ÚPN MESTA SLIAČ - VÝREZ



ÚZEMNÝ PLÁN MESTA SLIAČ

	Názov dokumentácie	ÚZEMNÝ PLÁN MESTA SLIAČ ZMENY A DOPLNKY Č.6		Číslo výkresu
	Názov výkresu	VÝKRES PERSPEKTÍVNEHO POUŽITIA PPF A LPF NA NEPOĽNOHOSPODÁRSKE ÚČELY		8/1
DÁTUM : Február 2016	SPRACOVATEĽ: Ing. arch. Tomáš Sobota TS design Komenského 11 Banská Bystrica	HLAVNÝ RIEŠITEĽ : Ing. arch. Tomáš Sobota autorizovaný architekt č. osvedčenia SKA : 1308AA -	ZODPOVEDNÍ PROJEKTANTI : Ing. arch. Tomáš Sobota	