



















































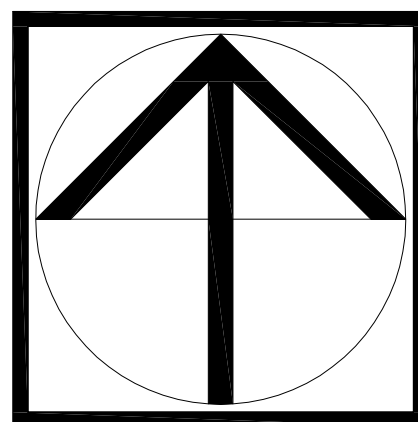

	Hranice okresov		Diaľkové vodácke trasy		Biocentrum provinciálneho významu
	Plochy bývania a občianskej vybavenosti (stav, návrh) v riešenom území južnej časti Zvolenskej kotliny		Rýchlostné cesty (stav, návrh)		Biocentrum nadregionálneho významu
	Plochy bývania a občianskej vybavenosti (rezerva územia)		Cesty funkčnej triedy „B“ a cesty I. až III. triedy (stav, návrh)		Biocentrum regionálneho významu
	Obytné plochy sídiel mimo hraníc riešeného územia		Významné cesty funkčnej triedy „C“		Biokoridor nadregionálneho významu
	Viacfunkčné plochy zariadení vybavenosti a výroby		Mimourovňová križovatka,		Biokoridor regionálneho významu
	Plochy výroby a skladov (stav, návrh)		Cestný tunel (návrh)		Skládky komunálneho odpadu a priemyselného odpadu nadregionálneho významu (stav, návrh)
	Plochy výroby a skladov – rezerva územia		Železničné trate		Dobývacie priestory
	Plochy pre osobitné účely		Železničná stanica, zastávka		Chránené ložiskové územia
	Plochy poľnohospodárskych účelových zariadení		Letisko		Odkalisko
	Veľkoplošné športové zariadenia		Rezervná plocha pre rozšírenie letiska		Prirodzené prekážky
	Veľkoplošné mestské parky a verejná zeleň		Ochranné pásma letiska Sliač		OP heliportu Kováčová
	Plochy sústredenej rekreačnej vybavenosti a ICHR (stav, návrh)		Plochy dopravných zariadení (stav, návrh)		Vnútročné kúpeľné územie Sliač v zmysle štatútu mesta
	Priestory prímestskej rekreácie - lesoparky		Hranica národného parku Veľká Fatra		
	Vodné plochy a toky (stav, návrh)		Ochranné pásmo národného parku		
	Kúpeľné územie v kúpeľných miestach - návrh		Hranica CHKO (stav, návrh)		
	Hranica pamiatkovej zóny - Zvolen		Zmena navrhovanej hranice CHKO		
	Pamiatková zóna (stav, návrh)		Národná prírodná rezervácia (stav, návrh)		
	Národné kultúrne pamiatky		Prírodná rezervácia (stav, návrh)		
	Archeologické lokality		Chránený areál (stav, návrh)		
	Pamiatková rezervácia		Národná prírodná pamiatka		
			Prírodná pamiatka (stav, návrh)		

PLATNÝ ÚPN MESTA SLIAČ - VÝREZ



ÚZEMNÝ PLÁN
MESTA SLIAČ

	Názov dokumentácie	ÚZEMNÝ PLÁN MESTA SLIAČ ZMENY A DOPLNKY Č.6		Číslo výkresu 1/1
	Názov výkresu	KOMPLEXNÝ URBANISTICKÝ NÁVRH ŠIRŠIE VZŤAHY		
DÁTUM : Február 2016	SPRACOVATEL: Ing. arch. Tomáš Sobota TS design Komenského 11 Banská Bystrica	HLAVNÝ RIEŠITEĽ : Ing. arch. Tomáš Sobota autorizovaný architekt č. osvedčenia SKA : 1308AA -	ZODPOVEDNÍ PROJEKTANTI : Ing. arch. Tomáš Sobota, Ing. arch. M. Valková Projektant - Doprava : Ing. Tomáš Kordík Projektant - VH : Ing. Nataša Paulínyová Projektant - Energetika : Ing. Štefan Tropp	